 Agencia Nacional de Minería	GENERACIÓN DE TÍTULOS MINEROS		CÓDIGO: MIS3-P-008-F-003
	FORMATO		VERSIÓN: 2
	INFORME SOCIAL		FECHA VIGENCIA: 03/sept./2024

Fecha:	07	10	2025	Lugar	Anzá - Antioquia
Objetivo general:	Garantizar el derecho a la participación real, inclusiva y efectiva de la comunidad, organizaciones sociales y entidades públicas y privadas en los procesos de titulación minera; así como la aplicación de los principios de coordinación, concurrencia y subsidiariedad en el proceso de titulación minera con el fin de armonizar la legislación ambiental, las políticas y normas municipales y/o departamentales con el desarrollo de los proyectos mineros.				
Alcance de las acciones y del Informe:	<p>Este informe presenta el trabajo de relacionamiento realizado en el marco de la implementación del procedimiento de Audiencias Públicas Mineras para el Otorgamiento de Títulos Mineros en los diferentes lugares del país en el que se encuentran propuestas viabilizadas para el posible otorgamiento de títulos mineros.</p> <p>A su vez, brinda elementos de acciones con el fin de aportar la realización de la actividad minera en los territorios reconociendo las inquietudes, percepciones y expectativas de las comunidades con relación a la actividad minera y que se pueda hacer una minería para la vida al servicio de las comunidades y el país.</p> <p>Este informe social es de carácter público, en el mismo podrán encontrar material fotográfico y audiovisual de los procesos realizados en territorio, todo el material audiovisual cuenta con el permiso de los diferentes actores.</p>				
Nombres y apellidos Quien realiza	Mónica Patricia Pérez Carvajal Diana Isabel Henao Henao Carolina Guarín Rivera Jimmy Parra Sergio Humberto Sarmiento		Rol contratista:		Líder social Social Pedagógica Audiovisual Ingeniero topográfico Social junior
Nombres y apellidos de quien revisa	Luisa Fernanda Flórez Solano Diana Chavarro Rodríguez		Rol contratista:		Contratista social Contratista social

1. Introducción

La Agencia Nacional de Minería (en adelante ANM) es la entidad del Estado que tiene por objeto principal administrar integralmente los recursos minerales, promover el aprovechamiento óptimo y sostenible de los recursos mineros de conformidad con las normas pertinentes y en coordinación con las autoridades ambientales en los temas que lo requieran, lo mismo que hacer seguimiento a los títulos de propiedad privada del subsuelo cuando le sea delegada esta función por el Ministerio de Minas y Energía de conformidad con la ley¹.

La ANM se compone en su organización, conforme al Decreto 4134 de 2011², por Presidencia, la Oficina Asesora Jurídica, la Oficina de Control Interno, la Oficina de Tecnología e Información y cuatro vicepresidencias: Vicepresidencia Administrativa y Financiera, Vicepresidencia de Contratación y Titulación, Vicepresidencia de Seguimiento, Control y Seguridad Minera y Vicepresidencia de Promoción y Fomento. Estas a su vez se dividen en grupos de trabajo según lo establecen las Resoluciones 206 de 2013, 790 de 2019 y 223 de 2021.

 Agencia Nacional de Minería	GENERACIÓN DE TÍTULOS MINEROS	CÓDIGO: MIS3-P-008-F-003
	FORMATO	VERSIÓN: 2
	INFORME SOCIAL	FECHA VIGENCIA: 03/sept./2024

La Vicepresidencia de Contratación y Titulación Minera – VCT se encarga de implementar el procedimiento de Audiencia Pública Minera para el Otorgamiento de Títulos Mineros, con el objetivo de garantizar el derecho a la participación real, inclusiva y efectiva de la comunidad, organizaciones sociales y entidades públicas y privadas en los procesos de titulación minera; así como la aplicación de los principios de coordinación, concurrencia y subsidiariedad en el proceso de titulación minera con el fin de armonizar la legislación ambiental, las políticas y normas municipales y departamentales con el desarrollo de los proyectos mineros.

En el marco de implementación del procedimiento de Audiencias Públicas Mineras, en el municipio de **Anzá, Antioquia**, se ha elaborado el presente documento con el fin de dar a conocer el proceso de relacionamiento con diferentes actores del municipio, sus posturas, inquietudes y expectativas con relación a la actividad minera en sus territorios y el posible otorgamiento de las **dieciocho propuestas viabilizadas de contrato de concesión minera**. A la vez, presenta una lectura de contexto del municipio, un estado de la actividad minera del territorio, informe narrativo de la implementación del procedimiento en el municipio, un ejercicio de caracterización de actores claves relacionados con la actividad minera y finalmente, un concepto técnico-social por parte de los profesionales encargados de implementar el proceso en este municipio.

Este procedimiento le apuesta a la visión del Gobierno con relación al respeto y cuidado de los recursos naturales no renovables (RNNR), que se basa en la soberanía nacional respecto de ellos y en su importancia estratégica para la reindustrialización de la economía, la transición energética, la soberanía alimentaria y la construcción de infraestructura pública.

La implementación del procedimiento de Audiencias Públicas Mineras para el otorgamiento de títulos mineros busca que **la minería se lleve a cabo en los territorios al servicio de las comunidades y sus intereses**, ya que sus voces son su eje fundamental. La minería con propósito también incluye respetar el ordenamiento del territorio alrededor del agua, garantizar la justicia social y la vida integral de las personas, el derecho a la alimentación y la búsqueda de transformaciones productivas que ayuden al país a su internacionalización y el respeto por el medio ambiente. Esta visión de la minería busca que la realización de esta actividad garantice la protección del medio ambiente, la participación de las comunidades, la generación de empleos, la construcción de encadenamientos productivos y la transferencia de conocimiento y tecnología. De esta manera, la minería se pone al servicio del país.

Desde estas consideraciones, en este informe se detallan los resultados del proceso de relacionamiento con autoridades territoriales, proponentes, comunidad, líderes, lideresas y organizaciones sociales, desarrollado en el marco de la implementación del procedimiento de Audiencias Públicas Mineras en el municipio de **Anzá, Antioquia**. A continuación, se presentan algunos aspectos para tener en cuenta:

El equipo encargado del proceso de relacionamiento diseñó e implementó diversas acciones y metodologías basadas en enfoques diferenciales y territoriales del municipio. Entre estas acciones se destacan visitas de campo, diálogos sociales, cartografías sociales, diálogos con autoridades locales, diálogos mixtos entre proponentes y comunidades; así como reuniones virtuales y presenciales con proponentes y sesiones pedagógicas. Estas actividades buscaron facilitar la comprensión del proceso de otorgamiento de títulos mineros, divulgar las propuestas viabilizadas en el municipio y explicar las diferentes figuras jurídicas relacionadas con la contratación y el ciclo minero. La información recopilada se registró en bases de datos, el informe escrito y en el formato audiovisual realizado por el equipo, gestionado según las políticas de datos establecidas en la Ley 1581 de 2012.

 Agencia Nacional de Minería	GENERACIÓN DE TÍTULOS MINEROS	CÓDIGO: MIS3-P-008-F-003
	FORMATO	VERSIÓN: 2
	INFORME SOCIAL	FECHA VIGENCIA: 03/sept./2024

El proceso de relacionamiento con autoridades territoriales, proponentes, comunidad, líderes, lideresas y organizaciones sociales, desarrollado en el marco de la implementación del procedimiento de Audiencias Públicas Mineras en el municipio de Anzá, Antioquia se desarrolló en cuatro momentos:

1. Fase de aproximación al territorio
2. Fase de Coordinación y Concurrencia Dialogo y participación Ciudadana
3. Fase de pedagogía y diálogo social
4. Fase de Audiencia Pública Minera (en adelante APM).

2. Lectura de contexto

Ubicación




Anzá, Antioquia. Equipo Audiencias Públicas Mineras - VCT

Anzá es un municipio ubicado en la subregión Occidente del departamento de Antioquia, a aproximadamente 84 kilómetros de Medellín, capital departamental. Limita al norte con Caicedo y Santa Fe de Antioquia; al este con Ebéjico; al sur con Armenia Mantequilla y Betulia; y al oeste con Urrao y Caicedo. Su extensión territorial es de 256 km² y la cabecera municipal se encuentra a 645 metros sobre el nivel del mar, con una temperatura promedio de 25 °C.

El Plan de Desarrollo Territorial 2024-2027, liderado por el alcalde Juan Guillermo Hincapié, reconoce a Anzá como un territorio históricamente minero, con especial énfasis en la extracción de oro. Sin embargo, la disminución de títulos mineros —tras el traslado de la autoridad minera del nivel departamental al nacional— ha tenido un impacto en la economía local.

El plan propone incentivar nuevamente la actividad minera bajo un enfoque de sostenibilidad. No obstante, aunque se menciona el concepto de “minería sostenible”, el documento no desarrolla programas específicos de mitigación de impactos ambientales ni estrategias de restauración de las áreas intervenidas.

Actividad económica

 Agencia Nacional de Minería	GENERACIÓN DE TÍTULOS MINEROS	CÓDIGO: MIS3-P-008-F-003
	FORMATO	VERSIÓN: 2
	INFORME SOCIAL	FECHA VIGENCIA: 03/sept./2024

La economía de Anzá se sustenta principalmente en las actividades agropecuarias. La agricultura constituye una de las principales fuentes de sustento, con cultivos de café, caña de azúcar, plátano, maíz, frijol y yuca. Entre ellos, el café se destaca como el principal producto de exportación, integrando al municipio dentro del mercado cafetero nacional. La ganadería ocupa también un lugar central en la dinámica económica, tanto en la producción de leche como en la de carne. De manera complementaria, se desarrollan actividades forestales y prácticas de minería informal, especialmente de oro y yeso, que si bien no están totalmente legalizadas, representan ingresos adicionales para algunas familias rurales. Asimismo, el comercio local y la pesca aportan a la economía del municipio, diversificando las fuentes de empleo e ingresos. En los últimos años, el turismo ecológico ha comenzado a emerger como una alternativa económica, aprovechando la riqueza natural y paisajística de la región, aunque todavía se encuentra en una etapa incipiente.



Cultivo de café, Anzá, Antioquia – Equipo Audiencias Públicas Mineras - VCT

 Agencia Nacional de Minería	GENERACIÓN DE TÍTULOS MINEROS	CÓDIGO: MIS3-P-008-F-003
	FORMATO	VERSIÓN: 2
	INFORME SOCIAL	FECHA VIGENCIA: 03/sept./2024



Anna Minería - Agencia Nacional de Minería

Población

Según proyecciones recientes, la población estimada de Anzá para el año 2025 es de 7.537 personas, con una densidad poblacional aproximada de 29,44 habitantes por kilómetro cuadrado. El municipio presenta un marcado carácter rural, ya que cerca del 83% de sus habitantes reside en veredas y en el corregimiento, mientras que únicamente el 17% se concentra en la cabecera municipal, que reúne alrededor de 1.792 personas. En total, el territorio está conformado por 18 veredas y un corregimiento, lo que reafirma el predominio de la ruralidad en la configuración social y territorial del municipio.

Lugares de interés ambiental

Anzá posee una rica oferta ambiental que lo convierte en un territorio estratégico para la conservación de recursos naturales en la subregión Occidente de Antioquia. El municipio está atravesado de sur a norte por el río Cauca, al cual desembocan quebradas de gran importancia como La Noque, Higuiná, Pitanjá, La Puria, Anzá (o La Saperá), Niverengo, Quiuná (o Torito) y La Purco.

 Agencia Nacional de Minería	GENERACIÓN DE TÍTULOS MINEROS	CÓDIGO: MIS3-P-008-F-003
	FORMATO	VERSIÓN: 2
	INFORME SOCIAL	FECHA VIGENCIA: 03/sept./2024

El territorio se caracteriza por la presencia de Bosque Muy Húmedo Subtropical (BMH-ST), con precipitaciones anuales entre 2.000 y 4.000 mm, lo que favorece una alta biodiversidad. La topografía montañosa y la variedad de pisos térmicos generan condiciones para la existencia de diversos ecosistemas, aunque no se reportan áreas de páramo.

Entre los recursos naturales más relevantes se destacan:

- Río Sucio: uno de los principales afluentes, clave para el abastecimiento de agua y el mantenimiento de la biodiversidad.
- Río Anzá: tributario del Cauca, de gran importancia para la agricultura y la ganadería locales.
- Bosques húmedos montanos: hábitat de especies nativas y endémicas, actualmente amenazados por la expansión de la frontera agrícola.
- Cerros y cuencas: como el cerro La Horqueta y la microcuenca de la quebrada La Honda, considerados espacios estratégicos para la conservación y el ecoturismo.

Aunque Anzá no cuenta con páramos, sus sistemas de montaña cumplen funciones ecológicas esenciales, tales como la regulación hídrica y la conservación de la biodiversidad.

Situaciones de orden público relevante

En los últimos años, Anzá ha enfrentado situaciones complejas de orden público, en particular relacionadas con la presencia de grupos armados ilegales. En consecuencia, agricultores han denunciado extorsiones, amenazas y desplazamientos forzados, especialmente por parte de las Autodefensas Gaitanistas de Colombia (AGC). En julio de 2023, se reportaron reuniones forzadas donde se exigía el pago de cuotas por cada carga de café vendida y la entrega de listados de trabajadores para la cosecha. Además, la región ha sido escenario de homicidios selectivos y otras acciones violentas vinculadas al control del comercio de estupefacientes y la presencia de actores armados ilegales, lo que ha generado preocupación y temor en la población rural. La minería informal en Anzá, Antioquia, está estrechamente vinculada a la situación de seguridad del municipio. Según un informe de Radio Nacional de Colombia, la presencia de grupos armados ilegales, como el Clan del Golfo, ha aumentado en la región, aprovechando la falta de control estatal y la escasa presencia de la fuerza pública. Estos grupos ejercen control sobre las actividades mineras ilegales, extorsionando a los mineros informales y generando un alto riesgo en la seguridad local. Además, la minería ilegal se ha convertido en una fuente significativa de financiación para estos grupos armados, lo que agrava la situación de orden público en el municipio. La Defensoría del Pueblo no ha emitido Alertas Tempranas para el municipio desde 2024 hasta 2025.

3. Actividad minera

El día 20 de agosto de 2025 se llevó a cabo la reunión de Coordinación y Concurrencia, en el municipio de **ANZÁ, ANTIOQUIA**, y se presentó el siguiente estado minero:

Tabla No. 1
Catastro minero – Municipio de ANZÁ – ANTIOQUIA

Descripción	Cantidad
Títulos mineros	7

 Agencia Nacional de Minería	GENERACIÓN DE TÍTULOS MINEROS	CÓDIGO: MIS3-P-008-F-003
	FORMATO	VERSIÓN: 2
	INFORME SOCIAL	FECHA VIGENCIA: 03/sept./2024

Solicitudes vigentes	22
Solicitudes de contrato de concesión viabilizadas técnica, ambiental, jurídica y económicamente	<u>18</u>

Nota: La tabla anterior refleja la información que se tenía a la fecha de la realización de la reunión de coordinación y concurrencia, conforme al visor AnnA Minería.


De acuerdo con la información anterior, se presenta la tabla con la información de los títulos vigentes en el municipio de ANZÁ, ANTIOQUIA:

Tabla No. 2
Títulos mineros vigentes – Municipio de ANZÁ – ANTIOQUIA

No.	Código de expediente	Área Ha.	Etapas	Titular	Grupo de minerales
1	H7248B005	1799.8816	Explotación	(25194) Minera Anzá S.A	Metales preciosos-minerales industriales y otros
2	T13635011	6741.9349	Explotación	(25194) Minera Anzá S.A	Metales preciosos-minerales industriales y otros
3	IF5-11361X	1967.6273	Explotación	(25194) Minera Anzá S.A	Metales preciosos-minerales industriales y otros
4	IJN-11331	1848.2242	Explotación	(47999) Sociedad Exploraciones Northern Colombia S.A.S.	Metales preciosos
5	G6139005	14.5502	Explotación	(42495) Abad de Jesús Restrepo Guzmán, (76465) Donaldo de Jesús Henao Alzate, (55983) Inversiones Santa Laura S.A.S., (39671) Luis Arnulfo Muñoz Chavarriaga	Mineral de oro
6	SGL-09001	938.3513	Construcción y montaje	(47999) Sociedad Exploraciones Northern Colombia S.A.S.	Metales preciosos
7	T4281005	24.0126	Explotación	(24031) Abel Antonio Presiga Garro, (17078) Carlos Manuel Arredondo Cárdenas	Yeso

Según la tabla anterior, se evidencia que, en el municipio de ANZÁ, los títulos cuentan con los principales grupos de minerales así: (3) para metales preciosos - minerales industriales y otros, (2) para metales preciosos, (1) para mineral de oro, (1) para yeso; para un total de siete (07) títulos activos en el sistema AnnA Minería.

A continuación, se presentan las veinticinco (25) solicitudes de propuestas que tienen las siguientes características, Contrato de Concesión Minera - PCC, Propuestas de Contrato de Concesión Minera con


 Agencia Nacional de Minería	GENERACIÓN DE TÍTULOS MINEROS		CÓDIGO: MIS3-P-008-F-003
	FORMATO		VERSIÓN: 2
	INFORME SOCIAL		FECHA VIGENCIA: 03/sept./2024

Requisitos Diferenciales PCCD y Áreas de Reserva Especial, que se han presentado ante la ANM para ser evaluadas técnica, económica, jurídica y de certificación ambiental.

Nota: Se presentan veinticinco (25), ya que, durante el desarrollo de este documento y la realización de la reunión de Coordinación y Concurrencia, se han realizado tres (03) nuevas solicitudes.

Tabla No. 3
Solicitudes vigentes – Municipio de ANZÁ – ANTIOQUIA

No.	Código de expediente	Modalidad	Área Ha.	Solicitante	Grupo de minerales
1	506431	Contrato de concesión (I 685)	301.371	(83309) Minera Monte Águila SAS	Minerales de oro y sus concentrados
2	TC9-08351	Contrato de concesión (I 685)	2914.7876	(11739) Miranda Gold Colombia li Ltd Sucursal Colombia	Metales preciosos
3	506549	Contrato de concesión (I 685)	25.7157	(25194) Minera Anzá S.A	Metales preciosos
4	506685	Contrato de concesión (I 685)	36.7432	(83309) Minera Monte Águila SAS	Minerales de oro y sus concentrados
5	506686	Contrato de concesión (I 685)	4.8989	(25194) Minera Anzá S.A	Metales preciosos y otros
6	502431	Contrato de concesión (I 685)	187.445	(25194) Minera Anzá S.A	Metales preciosos y otros
7	LHO-08011	Contrato de concesión (I 685)	2318.6552	(25194) Minera Anzá S.A	Metales preciosos
8	ICQ-080035X	Contrato de concesión (I 685)	3857.8355	(37994) Escorpión S.O.M	Minerales de oro y sus concentrados
9	500490	Contrato de concesión (I 685)	1996.8763	(11739) Miranda Gold Colombia li Ltd Sucursal Colombia	Metales preciosos
10	501570	Contrato de concesión (I 685)	825.7172	(25194) Minera Anzá S.A	Metales preciosos y otros
11	511653	Contrato de concesión (I 685)	1631.2954	(25194) Minera Anzá S.A	Minerales de oro y sus concentrados
12	506687	Contrato de concesión (I 685)	3.6744	(25194) Minera Anzá S.A	Minerales de oro y sus concentrados
13	503730	Contrato de concesión (I 685)	2.4498	(25194) Minera Anzá S.A	Metales preciosos
14	503108	Contrato de concesión (I 685)	13.4744	(62474) Mandala Gold SAS	Minerales de oro y sus concentrados
15	506946	Contrato de concesión (I 685)	503.4256	(83309) Minera Monte Águila SAS	Minerales de oro y sus concentrados

 Agencia Nacional de Minería	GENERACIÓN DE TÍTULOS MINEROS			CÓDIGO: MIS3-P-008-F-003
	FORMATO			VERSIÓN: 2
	INFORME SOCIAL			FECHA VIGENCIA: 03/sept./2024

16	506682	Contrato de concesión (I 685)	12.248	(25194) Minera Anzá S.A	Metales preciosos y otros
17	511613	Contrato de concesión (I 685)	9.7982	(25194) Minera Anzá S.A	Minerales de oro y sus concentrados
18	506688	Contrato de concesión (I 685)	2.4495	(25194) Minera Anzá S.A	Minerales de oro y sus concentrados
19	506744	Contrato de concesión (I 685)	14.6943	(25194) Minera Anzá S.A	Metales preciosos y otros
20	OG2-08465	Contrato de concesión (I 685)	3.6747	(25194) Minera Anzá S.A	Metales preciosos
21	TJ4-15191	Contrato de concesión (I 685)	2.4498	(25194) Minera Anzá S.A	Metales preciosos
22	506684	Contrato de concesión (I 685)	518.162	(83309) Minera Monte Águila SAS	Minerales de oro y sus concentrados
23	ARE-511552	Área de reserva especial	1.225	(99797) Luis Darío Montoya Urango, (99798) Walter Andrés Agudelo Suárez	Minerales de oro y sus concentrados
24	503149	Contrato de concesión (I 685)	101.6623	(63678) Secoya Gold SAS	Minerales de oro y sus concentrados
25	LI9-10591	Contrato de concesión (I 685)	19.5991	(30288) Ester Noely Muñoz Chavarriaga	Minerales de oro y sus concentrados

De las veinticinco (25) solicitudes vigentes presentadas en el municipio, se puede evidenciar que según las áreas presentadas son para pequeña y mediana minería, y tienen la siguiente distribución por grupo generalizado de minerales 13 para Mineral de Oro y sus Concentrados, 7 para metales preciosos y 5 para metales preciosos y Otros; son Propuestas de Contrato de Concesión (PCC), y Área de Reserva Especial. De estas, siete (7) se encuentran en proceso de evaluación y el restante dieciocho (18) ya cumplieron con los requisitos jurídicos, técnicos, económicos y de certificación de zonificación ambiental (este último en cumplimiento de la sentencia denominada “Ventanilla Minera”), es decir que esta última se encuentran viabilizadas para avanzar en la implementación del procedimiento de Audiencias Públicas Mineras para el posible otorgamiento de título minero. En la siguiente tabla, se presenta la información detallada de las dieciocho (18) propuestas viabilizadas que fueron concertadas con la Autoridad territorial para avanzar hacia la Audiencia Pública Minera:

Propuestas viabilizadas en el municipio de Anzá, Antioquia

Respecto a las propuestas viabilizadas en el municipio se encuentran dieciocho (18) que a la fecha ya han cumplido con los requisitos jurídicos, técnicos, económicos y de certificación ambiental en cumplimiento de la sentencia denominada “Ventanilla Minera”, y que están actualmente dentro del procedimiento de Audiencia Pública Minera para el posible otorgamiento de título minero. Las dieciocho (18) solicitudes están bajo la

 Agencia Nacional de Minería	GENERACIÓN DE TÍTULOS MINEROS		CÓDIGO: MIS3-P-008-F-003
	FORMATO		VERSIÓN: 2
	INFORME SOCIAL		FECHA VIGENCIA: 03/sept./2024

figura de Propuestas de Contrato de Concesión -PCC. En la siguiente tabla, se presenta la información detallada de las dieciocho (18)) propuestas viabilizadas para el posible otorgamiento de título minero en el municipio de Anzá en Antioquia:

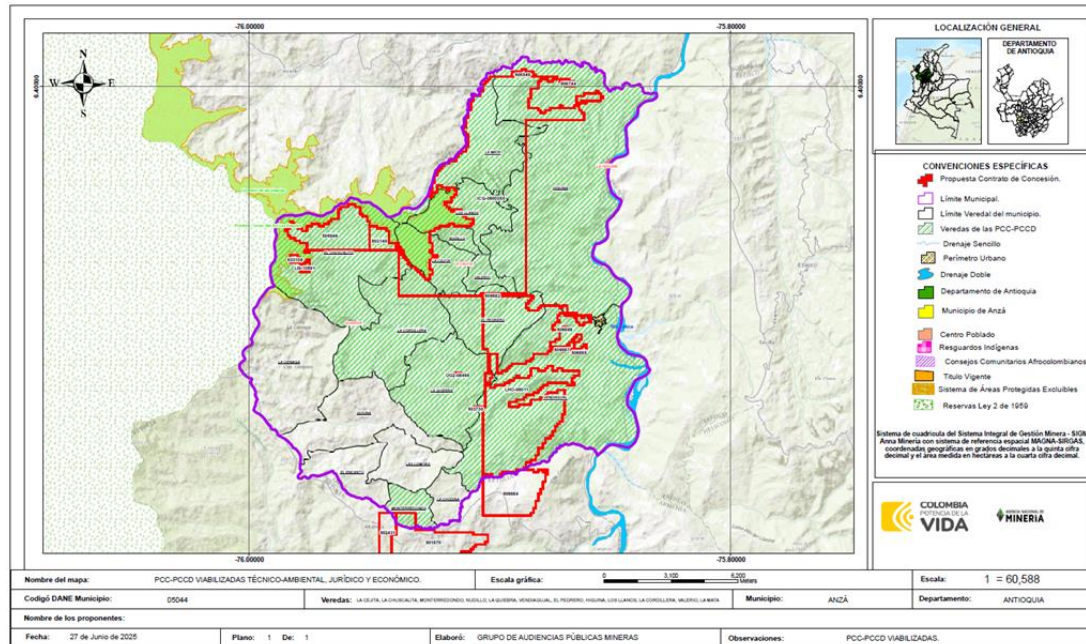
Tabla No. 4
Propuestas viabilizadas - Municipio de ANZÁ- ANTIOQUIA

No	Año	Código de expediente	Fecha de radicación	Área Ha.	Solicitante	Grupo de minerales
1	2007	ICQ-080035X	26/03/2007	3857.8355	(37994) Escorpión S.O.M.	Minerales de oro y sus concentrados
2	2010	LHO-08011	24/08/2010	2318.6552	(25194) Minera Anzá S.A	Metales preciosos y otros
3	2010	LI9-10591	9/09/2010	19.5991	(30288) Ester Noely Muñoz Chavarriaga	Minerales de oro y sus concentrados
4	2013	OG2-08465	2/07/2013	3.6747	(25194) Minera Anzá S.A	Metales preciosos y otros
5	2018	TJ4-15191	4/10/2018	2.4498	(25194) Minera Anzá S.A	Metales preciosos y otros
6	2021	501570	31/03/2021	825.7172	(25194) Minera Anzá S.A	Metales preciosos y otros
7	2021	502431	30/08/2021	187.445	(25194) Minera Anzá S.A	Metales preciosos y otros
8	2021	503108	7/10/2021	13.4744	(62474) Mandala Gold SAS	Minerales de oro y sus concentrados
9	2021	503149	9/10/2021	101.6623	(63678) Secoya Gold SAS	Minerales de oro y sus concentrados
10	2021	503730	10/12/2021	2.4498	(25194) Minera Anzá S.A	Metales preciosos y otros
11	2022	506549	10/08/2022	25.7157	(25194) Minera Anzá S.A	Metales preciosos y otros
12	2022	506682	29/08/2022	12.248	(25194) Minera Anzá S.A	Metales preciosos y otros
13	2022	506684	30/08/2022	518.162	(83309) Minera Monte Águila SAS	Minerales de oro y sus concentrados
14	2022	506685	30/08/2022	36.7432	(83309) Minera Monte Águila SAS	Minerales de oro y sus concentrados
15	2022	506687	30/08/2022	3.6744	(25194) Minera Anzá S.A	Minerales de oro y sus concentrados
16	2022	506688	30/08/2022	2.4495	(25194) Minera Anzá S.A	Minerales de oro y sus concentrados
17	2022	506744	7/09/2022	14.6943	(25194) Minera Anzá S.A	Metales preciosos y otros

 Agencia Nacional de Minería	GENERACIÓN DE TÍTULOS MINEROS		CÓDIGO: MIS3-P-008-F-003
	FORMATO		VERSIÓN: 2
	INFORME SOCIAL		FECHA VIGENCIA: 03/sept./2024

18	2022	506946	3/10/2022	503.4256	(83309) Minera Monte Águila SAS	Minerales de oro y sus concentrados
----	------	--------	-----------	----------	---------------------------------	-------------------------------------

Mapa No. 2
Plano ubicación geográfica de las propuestas de contrato de concesión viabilizadas



Fuente: AnnA Minería. 2025

Teniendo en cuenta el mapa anterior se puede evidenciar que las propuestas se encuentran ubicadas en las siguientes veredas LA CEJITA, EL CHUSCALITO (LA CHUSCALITA), MONTERREDONDO, NUDILLO, LA QUIEBRA, VENDIAGUAL (VENDIAGUJAL), EL PEDRERO, HIGUINA, LOS LLANOS, LA CORDILLERA, VALERIO, LA MATA. Zonas en las que se encuentran las comunidades que serán directamente impactadas positiva o negativamente por los posibles proyectos mineros.

4. Informe narrativo de la implementación del procedimiento en el territorio

Fase 1: Aproximación al territorio; se llevó a cabo el 16 al 20 de junio del 2025 y tuvo como objetivo principal dar inicio al procedimiento de Audiencias Públicas Mineras en el municipio. Durante este primer acercamiento, se establecieron espacios de diálogo con autoridades territoriales, solicitantes de las propuestas de contrato de concesión minera vigentes presentadas en el municipio, con el fin de identificar la ubicación de los polígonos solicitados y levantar información clave del municipio, que permita el desarrollo de actividades proyectadas durante el procedimiento.

Fase 2: Coordinación y Concurrencia, Diálogo y participación ciudadana; se desarrolló entre la semana del 19 al 22 de agosto del 2025 y tuvo como objetivo, realizar la reunión de Coordinación y Concurrencia con las autoridades territoriales el día 20 de agosto del 2025, así como desarrollar ejercicios de diálogo y participación ciudadana con las comunidades impactadas de los posibles proyectos mineros.

 Agencia Nacional de Minería	GENERACIÓN DE TÍTULOS MINEROS	CÓDIGO: MIS3-P-008-F-003
	FORMATO	VERSIÓN: 2
	INFORME SOCIAL	FECHA VIGENCIA: 03/sept./2024

Fase 3: Pedagogía y diálogo social; se llevó a cabo entre el 10 de septiembre y el 22 de septiembre de 2025, y tuvo como objetivo, facilitar espacios de diálogo entre proponentes y comunidades impactadas por los posibles proyectos mineros con el fin de entablar una escucha activa entre los actores buscando posibles preacuerdos antes del desarrollo de la audiencia pública minera. A su vez, abrir espacios de pedagogía para dar respuesta a las inquietudes planteadas por los diferentes actores.

Fase 4: Audiencia Pública Minera; la APM será llevada a cabo el 23 de octubre del 2025 a las 8:00 a.m. en la institución educativa Anzá, Carrera 11 #6-211. Las Audiencias son el mecanismo de participación ciudadana fundamentada en el artículo 259 del Código de Minas, mediante el cual la Agencia Nacional de Minería o quien esta delegue, abre espacio de diálogo con la comunidad en general, el(los) proponente(s), las organizaciones sociales, las entidades públicas y privadas y demás interesados, para dar a conocer la información detallada de las propuestas de contrato de concesión minera. A la vez se realiza la preparación previa de la APM realizando una mesa de trabajo, donde se concilia las necesidades que se requieren para el desarrollo de la misma; participando los diferentes actores que asistieron durante todo el proceso de la implantación del procedimiento.

A continuación, se describen las actividades en detalle.

Fases del procedimiento:

Primera fase: Aproximación al territorio

En el marco de la comisión desarrollada entre el 16 y el 20 de junio, se llevó a cabo la primera visita oficial al municipio, cuyo propósito central fue presentar ante el alcalde municipal y algunos secretarios de despacho el procedimiento de las Audiencias Públicas Mineras (APM). Durante este espacio se explicó de manera detallada el alcance de este mecanismo de participación ciudadana, resaltando su importancia en la garantía de los derechos de las comunidades y en la transparencia de los procesos mineros en la región.

La reunión permitió abrir un canal de comunicación directo con la administración local, aclarando dudas y generando confianza en torno a la ruta metodológica que se seguirá en los meses posteriores. De igual manera, se destacó la relevancia del acompañamiento institucional, no solo como requisito normativo, sino como garantía de legitimidad para la toma de decisiones que involucran a la ciudadanía y a los actores del territorio.

Posteriormente, se realizó un recorrido de campo para visitar algunas de las placas viabilizadas en la jurisdicción del municipio. Esta actividad facilitó un reconocimiento del área de influencia y permitió observar aspectos ambientales, sociales y de infraestructura que resultan determinantes para la planeación de la Audiencia Pública Minera. Asimismo, el ejercicio de verificación territorial contribuyó a identificar posibles retos logísticos, necesidades de articulación interinstitucional y puntos estratégicos para la convocatoria y participación de las comunidades.

Segunda fase: Coordinación y concurrencia, cartografía y diálogo social

Entre el 19 y el 22 de agosto de 2025 se llevó a cabo la segunda comisión en el municipio de Anzá, con el propósito de adelantar la reunión de coordinación y concurrencia con las autoridades territoriales y de

 Agencia Nacional de Minería	GENERACIÓN DE TÍTULOS MINEROS	CÓDIGO: MIS3-P-008-F-003
	FORMATO	VERSIÓN: 2
	INFORME SOCIAL	FECHA VIGENCIA: 03/sept./2024

desarrollar ejercicios de diálogo y cartografía social con las comunidades potencialmente impactadas por los proyectos mineros. Estas actividades se realizaron tanto en el casco urbano como en las zonas rurales y veredales donde se localizan las propuestas de contratos de concesión minera viabilizadas.

Previo a la reunión, el equipo de APM facilitó un encuentro virtual entre la Agencia Nacional de Minería (ANM) y las Secretarías de Planeación y Gobierno de Anzá, con el fin de iniciar la entrega de información geográfica asociada a las solicitudes mineras viabilizadas y preparar el camino para un eventual otorgamiento de títulos. En este espacio, la Secretaría de Planeación se comprometió a elaborar un informe técnico que analizara las áreas solicitadas y sus posibles superposiciones en el territorio, tomando como referencia el Instrumento de Ordenamiento Territorial vigente. Dicho informe incluyó la identificación de usos del suelo y la ubicación de los polígonos correspondientes a las propuestas de concesión minera, constituyéndose en un insumo clave para la posterior reunión de coordinación y concurrencia.

El 20 de agosto de 2025 se desarrolló la reunión presencial en Anzá, en la que se socializaron y revisaron cinco propuestas de concesión minera a la luz del Plan Básico de Ordenamiento Territorial (PBOT). El encuentro contó con la participación del alcalde municipal, las Secretarías de Planeación y Gobierno, la Personería Municipal y la autoridad ambiental Corantioquia. Durante la jornada se recalcó que el primer requisito para avanzar hacia una licencia ambiental es la verificación del uso del suelo, tarea que corresponde a la autoridad ambiental competente. Esta revisión, sustentada en el ordenamiento territorial, es determinante para establecer la viabilidad de los proyectos mineros. En la fase de licenciamiento ambiental, además, se consideran otros aspectos como los impactos ecológicos, la compatibilidad con los usos del suelo y demás condiciones necesarias para una toma de decisiones responsable y sostenible.


Diálogo y participación ciudadana

Durante la segunda fase se realizaron encuentros con las comunidades para la socialización del procedimiento de Audiencias Públicas Mineras, la presentación de las propuestas viabilizadas en el municipio y la explicación del ciclo minero. Estos encuentros fueron desarrollados con el propósito de realizar ejercicios de participación para identificar las principales inquietudes, requerimientos y aspectos positivos manifestados por la comunidad. Para lo anterior se usaron metodologías que permitieran comprender el territorio, promover la reflexión y recoger información sobre los puntos de vista de la comunidad en relación con la actividad minera en su territorio.

Inicialmente, se estableció contacto telefónico con los líderes de cada comunidad, con quienes se acordaron el día, lugar y hora de los encuentros. Posteriormente, se elaboró una pieza comunicativa que fue compartida con los presidentes de las Juntas de Acción Comunal (JAC), con Asocomunal, con el fin de convocar a la comunidad interesada.

En la semana del 19 al 22 de agosto de 2025, en el municipio de Anzá se realizaron espacios con las comunidades que se encuentran dentro del área de las solicitudes viabilizadas. En total fueron desarrollados dos (2) espacios de diálogo, de la siguiente forma:

➤ 19 de agosto de 2025 – Corregimiento de Güintar

 Agencia Nacional de Minería	GENERACIÓN DE TÍTULOS MINEROS	CÓDIGO: MIS3-P-008-F-003
	FORMATO	VERSIÓN: 2
	INFORME SOCIAL	FECHA VIGENCIA: 03/sept./2024

Este espacio de diálogo se realizó a las 2:00 p.m. en el Centro de Acopio del Corregimiento. Al espacio llegaron las comunidades de La Chuscalita, La Cordillera, El Pedrero, La Quebra. El encuentro tuvo el objetivo de socializar detalladamente el procedimiento de Audiencias Públicas Mineras, el Ciclo Minero y las PCC viabilizadas en sus territorios.



Corregimiento Güntar – Anzá, 19 de agosto de 2025

➤ **20 de agosto de 2025 – Vereda Higuiná**

El espacio de diálogo se realizó a las 9:00 a.m. en el Estadero El Rancho de Tano, al encuentro fue convocada la vereda Higuiná. La participación fue muy poca, solo asistió una persona de la vereda.



Vereda Higuiná– Anzá, 20 de agosto de 2025

➤ **20 de agosto de 2025 – Vereda Vendiagujal**

 Agencia Nacional de Minería	GENERACIÓN DE TÍTULOS MINEROS	CÓDIGO: MIS3-P-008-F-003
	FORMATO	VERSIÓN: 2
	INFORME SOCIAL	FECHA VIGENCIA: 03/sept./2024

Este espacio de diálogo fue coordinado y convocado con el presidente de Junta de Acción Comunal, pero por razones de orden público tuvo que ser cancelado.



En el desarrollo del procedimiento, se implementaron jornadas con metodologías participativas, como el diálogo abierto, con el propósito de generar espacios de encuentro comunitario e identificar inquietudes, percepciones y expectativas manifestadas por los habitantes. Estas actividades contaron con la participación de comunidades potencialmente impactadas por las solicitudes de proyectos de titulación minera, así como de líderes comunitarios de las veredas mencionadas anteriormente.

En cada encuentro, el equipo de la Agencia Nacional de Minería realizó una presentación inicial para dar la bienvenida a los asistentes, socializó el procedimiento de Audiencia Pública Minera, explicó el ciclo minero, y detalló las propuestas viabilizadas en cada vereda del municipio. Posteriormente, se llevó a cabo una dinámica participativa enfocada en identificar las percepciones comunitarias respecto a la actividad minera.

En los espacios de diálogo y participación ciudadana se identificaron las principales inquietudes, requerimientos y aspectos positivos de las comunidades que podrían ser impactadas de manera directa o indirecta con el desarrollo de los proyectos mineros en sus territorios. A continuación, se presenta la información expresada por las comunidades:

Lista de inquietudes, requerimientos y aspectos positivos manifestados por la comunidad de Anzá, Antioqui


Fecha	Placa	Veredas	Comunidad	Inquietudes, requerimientos y aspectos positivos
19 de agosto de 2025	ICQ-080035X	Veredas:	Representantes:	Inquietudes <ul style="list-style-type: none"> Las personas manifiestan inquietud por el tema de regalías ¿Quién supervisa el pago de las regalías? Gran parte de la comunidad asistente tiene relación con la actividad minera y surgen dudas alrededor del tema ¿Cómo y dónde se pueden comercializar los materiales extraídos? ¿Es posible establecer acuerdos que permitan la formalización de la minería de subsistencia y tradicional?
	LHO-08011	La Chuscalita	Presidentes de juntas de acción comunal	
	LI9-10591	La Cordillera		
	OG2-08465	La Quiebra	Comunidad de:	
	503108	El Pedrero	La Chuscalita	
	503730		La Cordillera	
			La Quiebra	
			El Pedrero	

 Agencia Nacional de Minería	GENERACIÓN DE TÍTULOS MINEROS		CÓDIGO: MIS3-P-008-F-003
	FORMATO		VERSIÓN: 2
	INFORME SOCIAL		FECHA VIGENCIA: 03/sept./2024

Fecha	Placa	Veredas	Comunidad	Inquietudes, requerimientos y aspectos positivos
	503149 506946 506682			<ul style="list-style-type: none"> ¿Cuántas hectáreas del municipio de Anzá están solicitadas en las propuestas viabilizadas hasta el momento? ¿Pueden la Agencia o el Ministerio intervenir para que se les permita la formalización a las comunidades que realizan la actividad en zonas donde hay solicitudes vigentes? <p>Requerimientos</p> <ul style="list-style-type: none"> A la comunidad le gustaría conocer la percepción que tienen los solicitantes frente a las actividades mineras que se vienen realizando por parte de la comunidad. La comunidad espera que el posible titular genere empleo para las personas del municipio. La comunidad manifiesta interés en recibir apoyo para gestionar una mesa de trabajo con el Ministerio de Minas y Energía, evaluar la posibilidad de formalización y contar con voluntad de las empresas proponentes para el proceso. <p>Aspectos positivos</p> <ul style="list-style-type: none"> Posible generación de empleo. Valoran de manera positiva los diálogos previos a la posible titulación con las empresas solicitantes.
20 de agosto de 2025	506549 506744 LHO-08011	Veredas: Higuiná	Representantes: Comunidad de Higuiná	<p>Inquietudes</p> <p>Las personas asistentes manifestaron inquietud acerca del proceso y desarrollo del procedimiento de Audiencias Públicas Mineras:</p> <ul style="list-style-type: none"> ¿Cuánto tiempo estimado hay entre el inicio del procedimiento y la realización de la Audiencia Pública Minera? ¿Cómo se convoca a las comunidades de las veredas? ¿En qué momento se comparte o se obtiene la información de los instrumentos de ordenamiento territorial del municipio? ¿Qué pasa si el proponente durante la Audiencia Pública Minera decide no aceptar ningún acuerdo? ¿El Plan de Gestión Social se presenta al mismo tiempo que el Programa de Trabajos y Obras? ¿Qué pasa si se presenta un PTO y Licencia Ambiental donde se delimita un área de intervención y es aprobada, pero más adelante encuentran minerales en otro lugar? ¿Qué pasa si dentro del área de solicitud o de un título minero ya existe una Licencia Ambiental o una zona de compensación ambiental por una línea de transmisión de energía?

 Agencia Nacional de Minería	GENERACIÓN DE TÍTULOS MINEROS		CÓDIGO: MIS3-P-008-F-003
	FORMATO		VERSIÓN: 2
	INFORME SOCIAL		FECHA VIGENCIA: 03/sept./2024

Fecha	Placa	Veredas	Comunidad	Inquietudes, requerimientos y aspectos positivos
				<ul style="list-style-type: none"> La reciente declaratoria del Bosque Seco Tropical ¿es una zona de restricción o exclusión para la actividad minera? <p>Requerimientos</p> <ul style="list-style-type: none"> Socializaciones periódicas del avance del proyecto. <p>Aspectos positivos</p> <ul style="list-style-type: none"> No se mencionan.
10 de septiem bre de 2025	ICQ-080035X	Habitantes del municipio de Anzá	Representantes:	<p>Inquietudes</p> <ul style="list-style-type: none"> ¿Cómo pueden las comunidades exigir a las empresas el cumplimiento de compromisos? ¿Qué mecanismos existen cuando en una finca se encuentra un mineral? ¿Cómo se hace la negociación? ¿Un solo representante de la vereda puede participar y llegar a acuerdos con la empresa? ¿Qué ocurre en caso de que haya problemas de orden público? ¿El tiempo de los títulos mineros sigue corriendo? En la etapa de cierre, ¿qué pasa si el suelo queda afectado por residuos o daños ambientales? ¿Dónde verificar en la página de la ANM la etapa en que se encuentran los títulos y cuánto tiempo llevan en actividad? La comunidad manifiesta preocupación por corrupción: posibilidad de que existan influencias entre la ANM y los titulares mineros; dudas sobre a quién acudir en caso de irregularidades. La comunidad manifiesta preocupación por la estigmatización: temor de que por participar en reuniones con la ANM se les acuse de estar validando la minería en la vereda. La comunidad expresa preocupación por las transformaciones sociales: según ellos, los cambios que pueda generar en la comunidad la llegada de oro u otro mineral de alto valor. La comunidad manifiesta preocupación por los posibles daños al medio ambiente y al suelo durante y después de las actividades extractivas. <p>Requerimientos</p> <ul style="list-style-type: none"> La comunidad manifiesta la necesidad de información clara y objetiva para poder formar un criterio propio frente a la minería. La comunidad manifiesta interés en que los acuerdos incluyan mano de obra local y prioricen la contratación de la región. La comunidad expresa deseo de que se realicen reuniones periódicas de seguimiento e información con la comunidad.
	LHO-08011		Comunidad Vendiagujal	
	LI9-10591	Veredas:		
	OG2-08465	La Mata		
	TJ4-15191	Los Llanos		
	501570	El Nudillo		
	502431	La Cejita		
	503108	Vendiagujal		
	503149	Higuiná		
	503730	La Chuscalita		
	506549	La Cordillera		
	506682	La Quiebra		
	506684	El Pedrero		
	506685	Monterredondo		
	506687			
	506688			
	506744			
	506946			

 Agencia Nacional de Minería	GENERACIÓN DE TÍTULOS MINEROS		CÓDIGO: MIS3-P-008-F-003
	FORMATO		VERSIÓN: 2
	INFORME SOCIAL		FECHA VIGENCIA: 03/sept./2024

Fecha	Placa	Veredas	Comunidad	Inquietudes, requerimientos y aspectos positivos
				<ul style="list-style-type: none"> Para la comunidad es importante que las empresas tengan la obligación de comunicar sus recorridos de exploración antes de ingresar a la vereda. Las personas expresan interés en que la comunidad pueda verificar en la ANM cada etapa del ciclo minero y acceder a la información pública de forma sencilla y transparente. La comunidad solicita que exista claridad sobre los mecanismos de participación comunitaria y la posibilidad de incidir en las decisiones sobre el territorio. <p>Aspectos positivos</p> <ul style="list-style-type: none"> No se mencionan.
11 de septiem bre de 2025	ICQ-080035X LHO-08011 LI9-10591 OG2-08465 TJ4-15191 501570 502431 503108 503149 503730 506549 506682 506684 506685 506687 506688 506744 506946	Habitantes del municipio de Anzá Veredas: La Mata Los Llanos El Nudillo La Cejita Vendiagujal Higuiná La Chuscalita La Cordillera La Quiebra El Pedrero Monterredondo	Representantes: Comunidad La Quiebra Los Llanos	<p>Inquietudes</p> <ul style="list-style-type: none"> ¿Qué pasa si la empresa vende los derechos mineros? ¿Un título minero es solo para estudios o también para explotación? ¿Existe alguna forma de impedir legalmente la entrada de una empresa minera si la comunidad no está de acuerdo? La comunidad manifiesta preocupación por las compensaciones forestales: no se hace seguimiento hasta que los árboles sembrados puedan sostenerse por sí mismos. ¿El ciclo minero también es objeto de seguimiento por parte de la autoridad ambiental? Dudas sobre la transparencia en el flujo de información, ya que no todas las Juntas de Acción Comunal entregan datos a la comunidad. <p>Requerimientos</p> <ul style="list-style-type: none"> A la comunidad le gustaría establecer horarios de tránsito para las volquetas, acordados con la empresa. La comunidad solicita que les sea garantizada la contratación de mano de obra calificada y no calificada de la región. Las personas expresan la necesidad de que el proponente informe oportunamente a la comunidad sobre las actividades y cuente con su acompañamiento. Mayor claridad sobre los mecanismos de participación de las comunidades en el procedimiento minero. La comunidad solicita explicación sobre el tema de servidumbre minera. La comunidad desea obtener apoyo para el transporte a la Audiencia Pública Minera. <p>Aspectos positivos</p> <ul style="list-style-type: none"> No se mencionan.

 Agencia Nacional de Minería	GENERACIÓN DE TÍTULOS MINEROS	CÓDIGO: MIS3-P-008-F-003
	FORMATO	VERSIÓN: 2
	INFORME SOCIAL	FECHA VIGENCIA: 03/sept./2024

Del jueves 2 al miércoles 8 de octubre de 2025, la ANM invitó a la población del municipio de Anzá por el término de cinco (5) días hábiles para conocer la lista de inquietudes, requerimientos y aspectos positivos manifestado por la ciudadanía que han participado en los espacios de relacionamiento en el marco de la implementación del procedimiento de Audiencias Públicas Mineras para el Otorgamiento de Títulos Mineros. Este listado se publicó a través de la página web de la entidad y el punto PAR en Medellín con el fin de recibir comentarios de la ciudadanía, a su vez, se invitó a las personas que participaron en la etapa de relacionamiento y aproximación con el territorio a escribirnos a través de un enlace que fue compartido con la comunidad y publicado en la página de la ANM.



Descarga el cronograma de 2025

Palabra clave
Anzá

Aviso Informativo Reunión de Coordinación y Concurrencia con autoridades territoriales en los municipios de Sonsón, Antioquia y Gómez Plata, Antioquia

Listado de inquietudes, requerimientos y aspectos positivos manifestados por la comunidad de Altamira, Huila

Listado de inquietudes, requerimientos y aspectos positivos manifestados por la comunidad del municipio de Anzá, Antioquia

La ANM invita a la población del municipio de ANZÁ- Antioquia, por el término de cinco (5) días hábiles a partir del 2 al 8 de octubre de 2025 para conocer la lista de inquietudes, requerimientos y aspectos positivos manifestado por la ciudadanía que han participado en los espacios de relacionamiento en el marco de la implementación del procedimiento de Audiencias Públicas Mineras para el Otorgamiento de Títulos Mineros.

Este listado se publica con el fin de recibir comentarios de la ciudadanía, a su vez, invitamos a las personas que participan en la etapa de relacionamiento y aproximación con el territorio a escribirnos a través de este enlace: <https://forms.office.com/r/SUg3Qn1fN0?origin=lpLink> para darnos a conocer si tiene alguna diferencia con el contenido del listado de inquietudes, requerimiento y aspectos positivos publicados.

Recordamos que la publicación para comentarios estará disponible por un término de cinco (5) días hábiles para recibir comentarios de la ciudadanía, una vez finalizado quedará la publicación final de los documentos.

Ten presente que tu voz es fundamental en este proceso, comparte tus observaciones y comentarios, también puedes dejar tus comentarios por escrito en nuestras sedes o en las instalaciones de la Alcaldía, Personería o Concejo Municipal.

¡Tu opinión cuenta! tienes cinco (5) días hábiles para participar, desde el 2 al 8 de octubre de 2025

¡Únete a nosotros en la creación de una minería para la vida! #AsíAvanzanLasAPM #MineríaParaLaVida

2025-10-02-Listado-Inquietudes-Requerimientos-Anza-Antioquia.pdf

Acto administrativo 439, con la fecha de realización de las APM Anzá (Antioquia)

Publicación en página web de la ANM - Lista de inquietudes, requerimientos y aspectos positivos manifestados por la comunidad de Anzá, Antioquia.


Tercera fase: Pedagogía y diálogo social

En el tercer momento de la implementación del procedimiento para APM se realizaron dos tipos de espacios con la comunidad, cada uno de acuerdo con diferentes metodologías. Por un lado, se convocaron espacios de diálogo social, con las veredas donde se encuentran las solicitudes mineras que podrían convertirse en títulos mineros, con el objetivo de abrir espacios de diálogo entre proponentes y comunidades con el fin de escuchar, dialogar e identificar posibles acuerdos entre ambas partes que permitan realizar una minería que beneficie al proponente y a la comunidad. Estos espacios fueron denominados como “diálogo mixto”.

Por otro, se realizaron espacios de diálogo amplio para los habitantes del municipio, con el objetivo de informar a las personas interesadas sobre las propuestas viabilizadas para el posible otorgamiento de títulos mineros en Anzá y dar respuestas a las preguntas realizadas con relación a los procesos mineros desde el componente técnico, jurídico y social. Estos espacios fueron dirigidos a la ciudadanía en general, a través de convocatorias abiertas realizadas de manera conjunta con la Alcaldía municipal.

La fase tres comprendió dos actividades principales:

Diálogo amplio

 Agencia Nacional de Minería	GENERACIÓN DE TÍTULOS MINEROS		CÓDIGO: MIS3-P-008-F-003
	FORMATO		VERSIÓN: 2
	INFORME SOCIAL		FECHA VIGENCIA: 03/sept./2024

➤ **10 de septiembre de 2025**

Este espacio de diálogo fue convocado para el día miércoles 10 de septiembre a las 4:30 p.m. en la Casa de la Cultura del municipio de Anzá. Aun cuando la convocatoria se realizó días previos a través de los presidentes de JAC, la participación en el espacio fue muy poca, una (1) persona asistió.



Casco Urbano– Anzá, 10 de septiembre de 2025

➤ **11 de septiembre de 2025**

Con el propósito de tener más participación por parte de los habitantes del municipio, se convocó nuevamente a un espacio de diálogo el día 11 de septiembre a las 10:00 a.m. en la Casa de la Cultura de Anzá. A este encuentro acudieron dos (2) personas. Solo una persona aceptó el registro fotográfico.



 Agencia Nacional de Minería	GENERACIÓN DE TÍTULOS MINEROS	CÓDIGO: MIS3-P-008-F-003
	FORMATO	VERSIÓN: 2
	INFORME SOCIAL	FECHA VIGENCIA: 03/sept./2024

Casco Urbano– Anzá, 11 de septiembre de 2025

Diálogo mixto

Estos espacios tienen como objetivo informar sobre las solicitudes propuestas en los territorios, responder a las inquietudes planteadas por la comunidad y facilitar la construcción de posibles acuerdos entre comunidades y proponentes, los cuales se llevarán a la APM en la última semana del mes de octubre de 2025.

Para este diálogo se convocó a los presidentes de las Juntas de Acción Comunal de las veredas de influencia de las solicitudes de títulos de concesión minera, quienes apoyaron con la difusión de la realización de este espacio, apoyados igualmente por una pieza gráfica que se les remitió vía WhatsApp. Adicional a esto, se remitió la convocatoria a los proponentes de las solicitudes a través de invitación formal vía correo electrónico. Igualmente, se informó a la Alcaldía del municipio para que pudiera difundir sobre la realización de estos espacios. En esta visita al territorio se convocó a dos (2) espacios de diálogo mixto entre las comunidades y proponentes.

➤ **22 de septiembre de 2025**


El 22 de septiembre de 2025 a las 10:00 a.m. y 2:30 p.m., se realizaron dos espacios de diálogo con las comunidades del municipio de Anzá en la Casa de la Cultura del municipio y además se contó con un enlace para conexión virtual. Lo central de este encuentro fue avanzar en posibles acuerdos previos con los proponentes mineros que tienen solicitudes viabilizadas en el territorio. Como orden del día se tuvo inicialmente una presentación del Equipo APM, los proponentes y la comunidad. Luego, se procedió con la presentación general de la forma de radicar y viabilizar propuestas, del procedimiento de Audiencias Públicas Mineras y el ciclo minero. Durante el desarrollo del espacio se fueron resolviendo dudas e inquietudes con la comunidad.

Este espacio fue convocado en dos horarios para brindar más oportunidades de asistencia a las comunidades. Además, se dispuso de un enlace de conexión virtual, con el propósito de que las personas pudieran participar del encuentro sin acudir presencialmente.

Los proponentes asistentes al encuentro fueron: Minera Anzá, Minera Monte Águila, Escorpión S.O.M y Ester Noely Muñoz Chavarriaga, con ellos y de acuerdo con las inquietudes planteadas por la comunidad, se espera trabajar sobre los siguientes acuerdos previos, estableciendo porcentajes o valores definidos en cada uno y la voluntad de los proponentes y las comunidades en llevarlos a la APM. Los posibles acuerdos identificados en este espacio, fueron enmarcados en la fase de exploración.

Ejes temáticos de acuerdos para la Audiencia Pública Minera

1. Mesas de trabajo para evaluación de formalización.
2. Empleo para la comunidad.
3. Consumo de bienes y servicios que ofrece la comunidad.
4. Socialización del avance del proyecto en la comunidad.
5. Articular la posibilidad de estudios con entidades educativas para jóvenes de la comunidad – explotación.
6. Evaluación de apoyo educativos para personas de la comunidad.

 Agencia Nacional de Minería	GENERACIÓN DE TÍTULOS MINEROS	CÓDIGO: MIS3-P-008-F-003
	FORMATO	VERSIÓN: 2
	INFORME SOCIAL	FECHA VIGENCIA: 03/sept./2024

7. Apoyo para iniciativas comunitarias.
8. Capacitaciones para las comunidades.
9. Permitir visitas de la comunidad al título minero.
10. Socialización del proyecto con los propietarios de predios.
11. Apoyo al mantenimiento de vías.
12. Caracterización ambiental.
13. Apoyo a programas de reforestación.
14. Establecer horarios para el tránsito de vehículos pesados en zonas escolares.
15. Implementar un programa para el cuidado de fuentes hídricas y acueductos.
16. Opción de contratar personal del municipio de Anzá, así este no viva en ese momento en el municipio.
17. En etapa de explotación, revisar la posibilidad del apoyo a infraestructuras comunitarias.
18. Vinculación del titular en emergencias climáticas.
19. Apoyo en brigadas médicas.



Casco Urbano– Anzá, 22 de septiembre de 2025

Cuarta fase: Preparación Audiencia Pública Minera

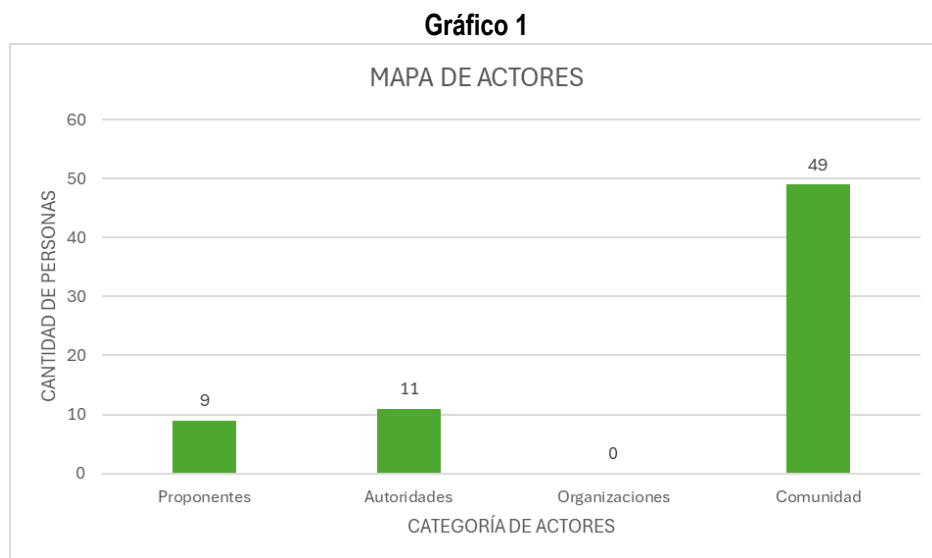
El 10 y el 22 de septiembre de 2025 se llevaron a cabo las reuniones preparatorias de la Audiencia Pública Minera en el municipio, con la participación de representantes de la Alcaldía Municipal, entre ellos la Policía, la Personería, la Secretaría de Gobierno y el alcalde. En el marco de estas jornadas se realizaron dos mesas de trabajo orientadas a planificar y establecer compromisos con los diferentes actores involucrados — comunidades, organizaciones sociales y entidades territoriales—, con el fin de garantizar el adecuado desarrollo de la APM. La Administración Municipal logró una articulación efectiva durante este proceso, lo que contribuyó de manera significativa a su ejecución.

 Agencia Nacional de Minería	GENERACIÓN DE TÍTULOS MINEROS		CÓDIGO: MIS3-P-008-F-003
	FORMATO		VERSIÓN: 2
	INFORME SOCIAL		FECHA VIGENCIA: 03/sept./2024

Para la convocatoria y participación en estas mesas se implementaron diversas estrategias de difusión, como la publicación de piezas informativas, las llamadas telefónicas y el uso de la mensajería a través de WhatsApp, lo que permitió asegurar una amplia y activa participación en los espacios realizados.


5. Mapeo de actores

A continuación, se realiza la identificación y caracterización de actores que participaron en la implementación del procedimiento de Audiencias Públicas Mineras en el municipio de Anzá. Esta información proviene de las bases de datos oficiales de la implementación del procedimiento.



Información registrada en las bases de datos propias de la ANM en el marco de la implementación del procedimiento de APM en territorio

Teniendo en cuenta el gráfico anterior, se puede identificar que a la fecha han participado en la implementación del procedimiento 69 personas así: 49 personas participantes de las comunidades, 11 personas de las autoridades territoriales, 0 organizaciones y las y los proponentes con la participación de 9 personas.

 Agencia Nacional de Minería	GENERACIÓN DE TÍTULOS MINEROS	CÓDIGO: MIS3-P-008-F-003
	FORMATO	VERSIÓN: 2
	INFORME SOCIAL	FECHA VIGENCIA: 03/sept./2024

Comunidad

A continuación, se presentan los gráficos que son resultado de la caracterización y análisis de la participación de la comunidad como actor clave en el proceso de relacionamiento para el otorgamiento de títulos mineros. Se logró identificar el ciclo de vida, área de vivienda (si es rural o urbana), enfoque de género (femenino, masculino, LGBTI), enfoque étnico (indígena, NARP, Rom, campesinos), si cuenta con alguna discapacidad (si o no) y finalmente, si es víctima del conflicto (si o no).

Gráfico 2



Información registrada en las bases de datos propias de la ANM en el marco de la implementación del procedimiento de APM en territorio

Con base en el gráfico anterior, se observa que, de las 49 personas participantes provenientes de las comunidades, la mayoría corresponde al ciclo de vida de la adultez (27 a 59 años), con un total de cuarenta (40) personas. En segundo lugar, se registraron cinco (5) personas en el rango de juventudes (19 a 26 años), seguidas por tres (3) personas mayores de 60 años. No se reportó participación de personas en los ciclos de niñez (0 a 11 años) ni adolescencia (12 a 18 años).


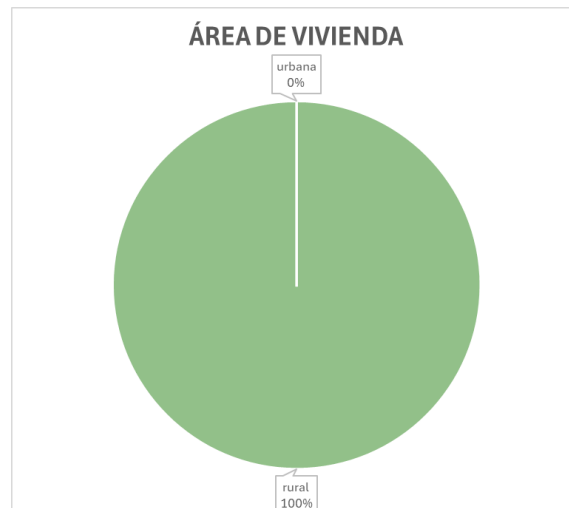
 Agencia Nacional de Minería	GENERACIÓN DE TÍTULOS MINEROS	CÓDIGO: MIS3-P-008-F-003
	FORMATO	VERSIÓN: 2
	INFORME SOCIAL	FECHA VIGENCIA: 03/sept./2024

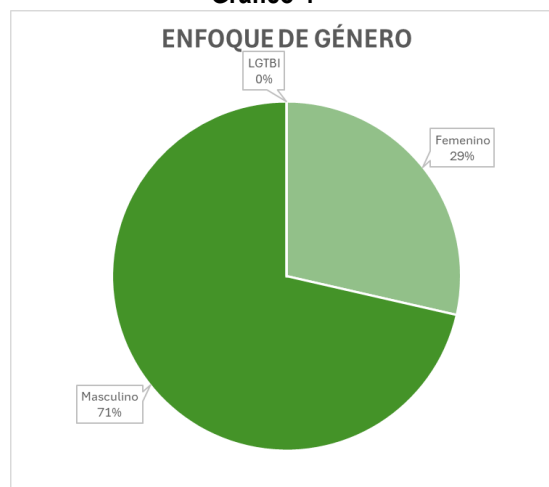
Gráfico 3



Información registrada en las bases de datos propias de la ANM en el marco de la implementación del procedimiento de APM en territorio

Del gráfico anterior se interpreta que, de las cuarenta y nueve (49) personas registradas en la categoría de comunidad, la totalidad manifestó habitar en zona rural, con cuarenta (40) personas, mientras que ninguna persona reportó residencia en el área urbana.

Gráfico 4



Información registrada en las bases de datos propias de la ANM en el marco de la implementación del procedimiento de APM en territorio

Del gráfico anterior se interpreta que, de las cuarenta y nueve (49) personas registradas en la categoría de comunidad, treinta y cinco (35) se reconocieron con género masculino y catorce (14) con género femenino. Ninguna persona manifestó pertenecer a la comunidad LGBTI.

 Agencia Nacional de Minería	GENERACIÓN DE TÍTULOS MINEROS	CÓDIGO: MIS3-P-008-F-003
	FORMATO	VERSIÓN: 2
	INFORME SOCIAL	FECHA VIGENCIA: 03/sept./2024



Información registrada en las bases de datos propias de la ANM en el marco de la implementación del procedimiento de APM en territorio

Del gráfico anterior se interpreta que, de las cuarenta y nueve (49) personas registradas en las bases de datos de la categoría de comunidad, una (1) persona se reconoció como parte de las comunidades negras, afrocolombianas, raizales o palenqueras (NARP), una (1) persona se reconoció como indígena, ninguna (0) persona manifestó pertenecer al pueblo Rrom o Gitano y veintitrés (23) personas se identificaron como parte de la comunidad campesina. Ninguna persona adicional se reconoció como parte de otros grupos, pueblos o comunidades étnicas.



Información registrada en las bases de datos propias de la ANM en el marco de la implementación del procedimiento de APM en territorio

Teniendo en cuenta el gráfico anterior, se puede evidenciar que, de las cuarenta y nueve (49) personas registradas en las bases de datos de la categoría de comunidad, treinta y ocho (38) manifestaron no tener ninguna discapacidad, mientras que una (1) persona registró presentar algún tipo de discapacidad.


 Agencia Nacional de Minería	GENERACIÓN DE TÍTULOS MINEROS		CÓDIGO: MIS3-P-008-F-003
	FORMATO		VERSIÓN: 2
	INFORME SOCIAL		FECHA VIGENCIA: 03/sept./2024

Gráfico 7



Información registrada en las bases de datos propias de la ANM en el marco de la implementación del procedimiento de APM en territorio

Teniendo en cuenta el gráfico anterior, se puede evidenciar que con relación a si son o no víctimas del conflicto armado, veinticinco (25) personas registraron ser víctimas del conflicto armado, mientras que diecinueve (19) personas registraron no ser víctimas.


Autoridades territoriales

Dentro del ejercicio de caracterización del mapa de actores de las autoridades territoriales se logró identificar la participación de 10 colaboradores de las instituciones o autoridades territoriales que participaron activamente en la implementación del procedimiento de Audiencias Públicas Mineras en los diferentes lugares.

Gráfico 8



Información registrada en las bases de datos propias de la ANM en el marco de la implementación del procedimiento de APM en territorio

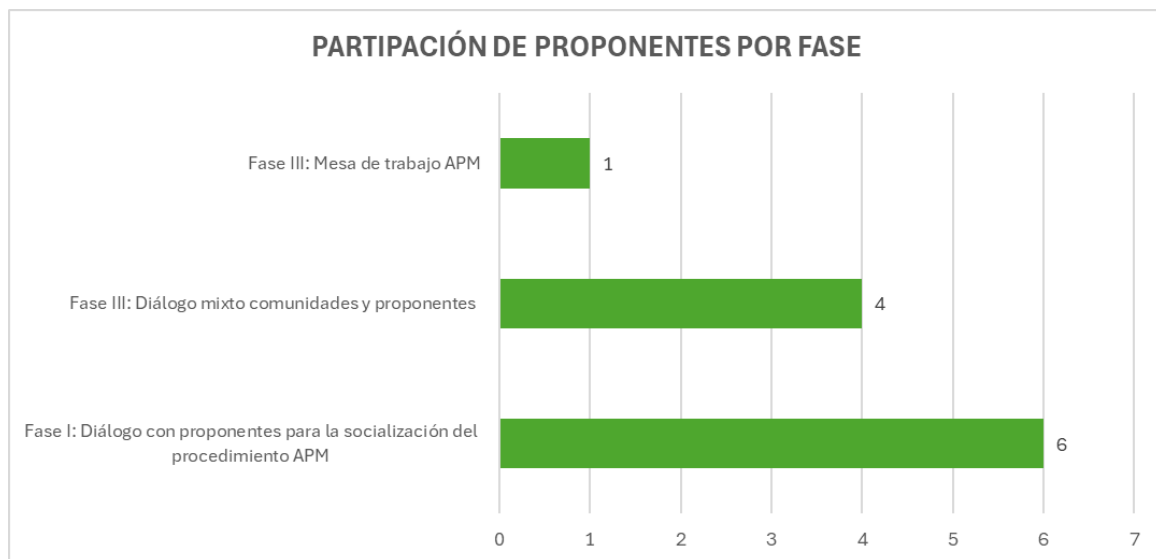
 Agencia Nacional de Minería	GENERACIÓN DE TÍTULOS MINEROS	CÓDIGO: MIS3-P-008-F-003
	FORMATO	VERSIÓN: 2
	INFORME SOCIAL	FECHA VIGENCIA: 03/sept./2024

Del gráfico anterior se logra destacar que, de las once (11) personas registradas en la categoría de autoridad territorial, participaron ocho (8) de la Alcaldía Municipal, seguidas por una (1) del Concejo Municipal, una (1) de la Personería Municipal y una (1) de la Corporación Autónoma Regional de Antioquia.

Proponentes

Dentro del ejercicio de caracterización del mapa de actores de los proponentes se logró identificar la participación de 6 colaboradores que participaron activamente en la implementación del procedimiento de Audiencias Públicas Mineras en los diferentes lugares.

Gráfico 9



Información registrada en las bases de datos propias de la ANM en el marco de la implementación del procedimiento de APM en territorio

En cuanto a la participación de los proponentes en las actividades realizadas por parte de la Agencia Nacional de Minería, esta se dio en tres fases distintas del procedimiento de Audiencia Pública Minera (APM). En la Fase I, correspondiente al diálogo con proponentes para la socialización del procedimiento, se contó con la asistencia de una (1) persona proponente. En la Fase II, que consistió en el diálogo para la presentación de resultados ante la autoridad territorial y la comunidad, no se registró participación. Finalmente, en la Fase III, correspondiente a los diálogos mixtos entre comunidades y proponentes, se registró la mayor participación

 Agencia Nacional de Minería	GENERACIÓN DE TÍTULOS MINEROS	CÓDIGO: MIS3-P-008-F-003
	FORMATO	VERSIÓN: 2
	INFORME SOCIAL	FECHA VIGENCIA: 03/sept./2024

con cuatro (4) personas proponentes, de las cuales una (1) estuvo presente en la Mesa de Trabajo de Audiencia Pública Minera.

Caracterización de actores

<i>Tipo</i>	<i>Actor</i>	<i>Caracterización</i>
Comunidad	Habitantes y líderes de las comunidades de las veredas: La Chuscalita La Cordillera La Quiebra El Pedrero Huiginá Vendiagujal Los Llanos Güintar	<p>Con base en la información recopilada en diferentes espacios, se observa que la percepción de las comunidades frente a la minería es en su mayoría de preocupación e incertidumbre, derivada de la falta de divulgación en las veredas sobre el procedimiento minero, la formalización de la minería tradicional, los posibles impactos ambientales y sociales, así como los mecanismos de participación y control ciudadano.</p> <p>Sin embargo, también se destacan algunos aspectos positivos, como la expectativa de generación de empleo local y la valoración de los espacios de diálogo previos con las empresas.</p> <p>En general, las comunidades expresan la necesidad de transparencia, acompañamiento institucional y socialización constante, de manera que puedan construir criterios propios y participar de forma efectiva en las decisiones que afectan su territorio.</p>
Autoridad territorial	Alcaldía, Concejo, Personería, autoridad ambiental	Los representantes de la Alcaldía manifestaron que la minería en Anzá debe analizarse con cautela, dado que el municipio tiene una vocación principalmente agrícola y pecuaria. Señalaron que cualquier proyecto debe ajustarse al ordenamiento territorial, garantizar la protección de las fuentes hídricas y ecosistemas estratégicos, y no entrar en conflicto con las actividades productivas tradicionales. La postura institucional se centra en la vigilancia y control, condicionando la viabilidad de la actividad minera al cumplimiento estricto de la normatividad y a la sostenibilidad ambiental y social del territorio.
Proponente	<p>Se identifican seis (6) proponentes; cinco (5) correspondientes a personas jurídicas y una (1) a persona natural:</p> <p>Persona jurídica</p> <ol style="list-style-type: none"> 1. Escorpión S.O.M. 2. Minera Anzá S.A. 3. Mandala Gold SAS 4. Secoya Gold SAS 5. Minera Monte Águila SAS <p>Persona natural</p>	Se observa la participación de algunos proponentes en las diferentes actividades llevadas a cabo por la Agencia Nacional de Minería (ANM), principalmente en las reuniones convocadas con la comunidad. Esta presencia demuestra su compromiso y disposición para llegar a acuerdos con la población.

 Agencia Nacional de Minería	GENERACIÓN DE TÍTULOS MINEROS		CÓDIGO: MIS3-P-008-F-003
	FORMATO		VERSIÓN: 2
	INFORME SOCIAL		FECHA VIGENCIA: 03/sept./2024

	1. Ester Noely Muñoz Chavarriaga	
--	----------------------------------	--

6. Concepto social.

El ejercicio de relacionamiento realizado en el municipio de Anzá, en el marco de la implementación del procedimiento de Audiencias Públicas Mineras para el otorgamiento de títulos, permitió identificar percepciones, preocupaciones y oportunidades relevantes para los diferentes actores sociales e institucionales. Se evidenció que la vocación agrícola y pecuaria del municipio constituye la base económica y cultural de la población, lo que genera tensiones frente a la posible expansión de la actividad minera en zonas destinadas a la producción rural y a la protección ambiental. Asimismo, se resaltó la importancia de garantizar el acceso oportuno a la información, la participación efectiva de la ciudadanía y la protección de derechos fundamentales como el agua y el ambiente sano, especialmente en aquellas comunidades que dependen directamente de los recursos naturales para su subsistencia.

De igual forma, se observó que existen grupos poblacionales que requieren condiciones diferenciadas de participación, como las mujeres rurales, los campesinos y las comunidades en situación de vulnerabilidad, quienes no siempre cuentan con escenarios equitativos para expresar sus opiniones y preocupaciones. También se identificó la necesidad de reconocer y fortalecer los saberes locales y comunitarios en el marco de la planificación territorial y la discusión sobre proyectos mineros.

Riesgo	Amenaza	Vulnerabilidad	Posibles acciones
<i>Conflictos socio-territoriales por la minería</i>	<i>Expansión de proyectos mineros en suelos agrícolas y de protección ambiental</i>	<i>Alta dependencia económica de la agricultura y ganadería; falta de claridad en compatibilidad de usos del suelo</i>	<i>Fortalecer espacios de diálogo territorial; generar acuerdos sobre compatibilidad de usos; promover ordenamiento participativo</i>

 Agencia Nacional de Minería	GENERACIÓN DE TÍTULOS MINEROS		CÓDIGO: MIS3-P-008-F-003
	FORMATO		VERSIÓN: 2
	INFORME SOCIAL		FECHA VIGENCIA: 03/sept./2024

<i>Afectación de recursos hídricos y ecosistemas</i>	<i>Contaminación y alteración de cuencas y quebradas por la minería</i>	<i>Comunidades urbanas y rurales dependen del agua para consumo y producción</i>	<i>Exigir estudios ambientales rigurosos; implementar medidas de protección hídrica; incluir a comunidades en veedurías ambientales</i>
<i>Desigualdad en la participación comunitaria</i>	<i>Baja representación de mujeres, campesinos y grupos vulnerables en los procesos</i>	<i>Falta de canales diferenciados de participación y liderazgo</i>	<i>Diseñar metodologías inclusivas; promover liderazgo femenino y campesino; garantizar información clara y accesible</i>
<i>Pérdida de confianza institucional</i>	<i>Dependencia de la minería informal o expectativas no cumplidas de empleo</i>	<i>Poca diversificación económica; alta ruralidad</i>	<i>Impulsar programas de desarrollo alternativo; fortalecer cadenas productivas agropecuarias y turismo sostenible</i>

Este análisis evidencia que, si bien la actividad minera genera expectativas en torno al empleo y al dinamismo económico, también plantea riesgos significativos en lo social, lo ambiental y lo institucional. Los hallazgos resaltan la necesidad de fortalecer los mecanismos de diálogo y concertación con las comunidades rurales y urbanas, garantizar la protección de los recursos hídricos y la biodiversidad, y consolidar una comunicación clara y transparente entre la institucionalidad y la ciudadanía. De igual manera, se requiere implementar acciones diferenciadas que reconozcan las particularidades de mujeres, campesinos y otros grupos poblacionales que históricamente han tenido menor participación en estos escenarios. En este sentido, la evaluación social sugiere que el éxito de los procesos asociados a la minería en el municipio dependerá de la capacidad de mitigar los riesgos identificados, promover alternativas de desarrollo complementarias y asegurar que la toma de decisiones se realice de manera responsable, informada y sostenible.

Bibliografía

Agencia Nacional de Minería. (2012). *Ley 1581 de 2012. Por la cual se dictan disposiciones generales para la protección de datos personales*. Diario Oficial de la República de Colombia.

Agencia Nacional de Minería. (2011). *Decreto 4134 de 2011. Por el cual se crea la Agencia Nacional de Minería y se dictan otras disposiciones*. Diario Oficial de la República de Colombia.

Alcaldía Municipal de Anzá. (2024). *Plan de Desarrollo Territorial 2024–2027: “Anzá, un territorio de oportunidades”*. Anzá: Alcaldía de Anzá.

Radio Nacional de Colombia. (2023, julio). *Informes sobre minería ilegal y presencia de grupos armados en el Occidente antioqueño*. Bogotá: RTVC.

 Agencia Nacional de Minería	GENERACIÓN DE TÍTULOS MINEROS	CÓDIGO: MIS3-P-008-F-003
	FORMATO	VERSIÓN: 2
	INFORME SOCIAL	FECHA VIGENCIA: 03/sept./2024

Defensoría del Pueblo. (2024–2025). *Sistema de Alertas Tempranas*. Bogotá: Defensoría del Pueblo.

Nota metodológica sobre el uso de inteligencia artificial

La redacción y organización del presente documento contó con el apoyo de una herramienta de inteligencia artificial (IA), utilizada para optimizar la redacción, estructurar párrafos y estandarizar el formato de referencias bibliográficas. Todas las fuentes de información incluidas provienen de documentos institucionales, normativos y académicos verificados, preservando la veracidad y confiabilidad del contenido